

UCHWAŁA NR XXXI/190/2020
RADY MIEJSKIEJ W STĄPORKOWIE

z dnia 24 lipca 2020 r.

w sprawie ustanowienia pomników przyrody na terenie Gminy Stąporków

Na podstawie art. 18 ust. 2 pkt. 15 ustawy z dnia 8 marca 1990 r. o samorządzie gminnym (t.j. Dz. U. z 2020 r. poz. 713) oraz art. 44 ust. 1 i 2, art. 45 ust. 1 ustawy z dnia 16 kwietnia 2004 r. o ochronie przyrody (t.j. Dz. U. z 2020 r. poz. 55) Rada Miejska Stąporkowa uchwała, co następuje:

§ 1. Pomniki przyrody położone na terenie Gminy Stąporków stanowią drzewa okazałych rozmiarów oraz grupy drzew.

2. Nazwy, wymiary i położenie pomników przyrody, o których mowa w ust. 1, określa załącznik nr 1 do uchwały.

3. Współrzędne geograficzne pomników przyrody, o których mowa w ust. 1, określa załącznik nr 2 do uchwały.

4. Mapy przedstawiające położenie pomników przyrody, o których mowa w ust. 1, stanowią załączniki nr 3-5 do uchwały.

§ 2. Nadzór nad pomnikami przyrody sprawuje Burmistrz Stąporkowa.

§ 3. Ustanowienie drzew wyszczególnionych w § 1 ust. 1 uchwały pomnikami przyrody ma na celu ochronę tworów przyrody ożywionej, charakteryzujących się wyjątkowymi walorami przyrodniczymi, krajobrazowymi i naukowymi, a także szczególnymi cechami osobniczymi, takimi jak rozmiar i wiek.

§ 4. W stosunku do pomników przyrody, o których mowa w §1 ust. 1 wprowadza się następujące zakazy:

- 1) niszczenia, uszkodzenia lub przekształcania obiektu lub obszaru;
- 2) uszkodzenia i zanieczyszczenia gleby;
- 3) wylewania gnojowicy, z wyjątkiem nawożenia użytkowanych gruntów rolnych;
- 4) zmiany sposobu użytkowania ziemi;
- 5) umieszczania tablic reklamowych.

§ 5. Wykonanie uchwały powierza się Burmistrzowi Stąporkowa.

§ 6. Uchwała wchodzi w życie po upływie 14 dni od dnia ogłoszenia w Dzienniku Urzędowym Województwa Świętokrzyskiego.

Przewodniczący Rady
Miejskiej

Jacek Kołodziej

Uzasadnienie

Zgodnie z art. 6 ust. 1 pkt. 6 ustawy z dnia 16 kwietnia 2004 r. o ochronie przyrody (t.j. Dz. U. z 2020 r. poz. 55) formami ochrony przyrody są między innymi pomniki przyrody. W myśl art. 40 ww. ustawy, pomnikami przyrody definiuje się „pojedyncze twory przyrody żywej i nieożywionej lub ich skupiska o szczególnej wartości przyrodniczej, naukowej, kulturowej, historycznej lub krajobrazowej oraz odznaczające się indywidualnymi cechami, wyróżniającymi je wśród innych tworów, okazałych rozmiarów drzewa, krzewy gatunków rodzimych lub obcych, źródła, wodospady, wywierzyska, skałki, jary, głązy narzutowe oraz jaskinie.” Na terenie gminy Stąporków objęto prawną formą ochrony drzewa. Ustanowienie drzew wyszczególnionych w § 1 ust. 1 uchwały pomnikami przyrody ma na celu ochronę tworów przyrody charakteryzujących się wyjątkowymi walorami przyrodniczymi, krajobrazowymi i naukowymi, a także szczególnymi cechami osobniczymi, takimi jak rozmiar i wiek.

Na wniosek Nadleśnictwa Stąporków zostały podjęte działania o uznanie za pomniki przyrody drzew, które wyróżniają się szczególnymi walorami przyrodniczymi. Zgodnie z art. 44 ust. 3a ustawy z dnia 16 kwietnia 2004 r. o ochronie przyrody projekt uchwały powołującej pomnik przyrody wymaga uzgodnienia z właściwym regionalnym dyrektorem ochrony środowiska. W związku z powyższym niniejszy projekt uchwały został uzgodniony z Regionalnym Dyrektorem Ochrony Środowiska w Kielcach.

Mając na uwadze powyższe oraz konieczność ochrony cennych tworów przyrody występujących na terenie gminy Stąporków, koniecznym jest podjęcie przez Radę Miejską Stąporkowa niniejszej uchwały.

Załącznik Nr 1 do Uchwały nr **XXXI/190/2020**
Rady Miejskiej w Stąporkowie
z dnia **24 lipca 2020 r.**

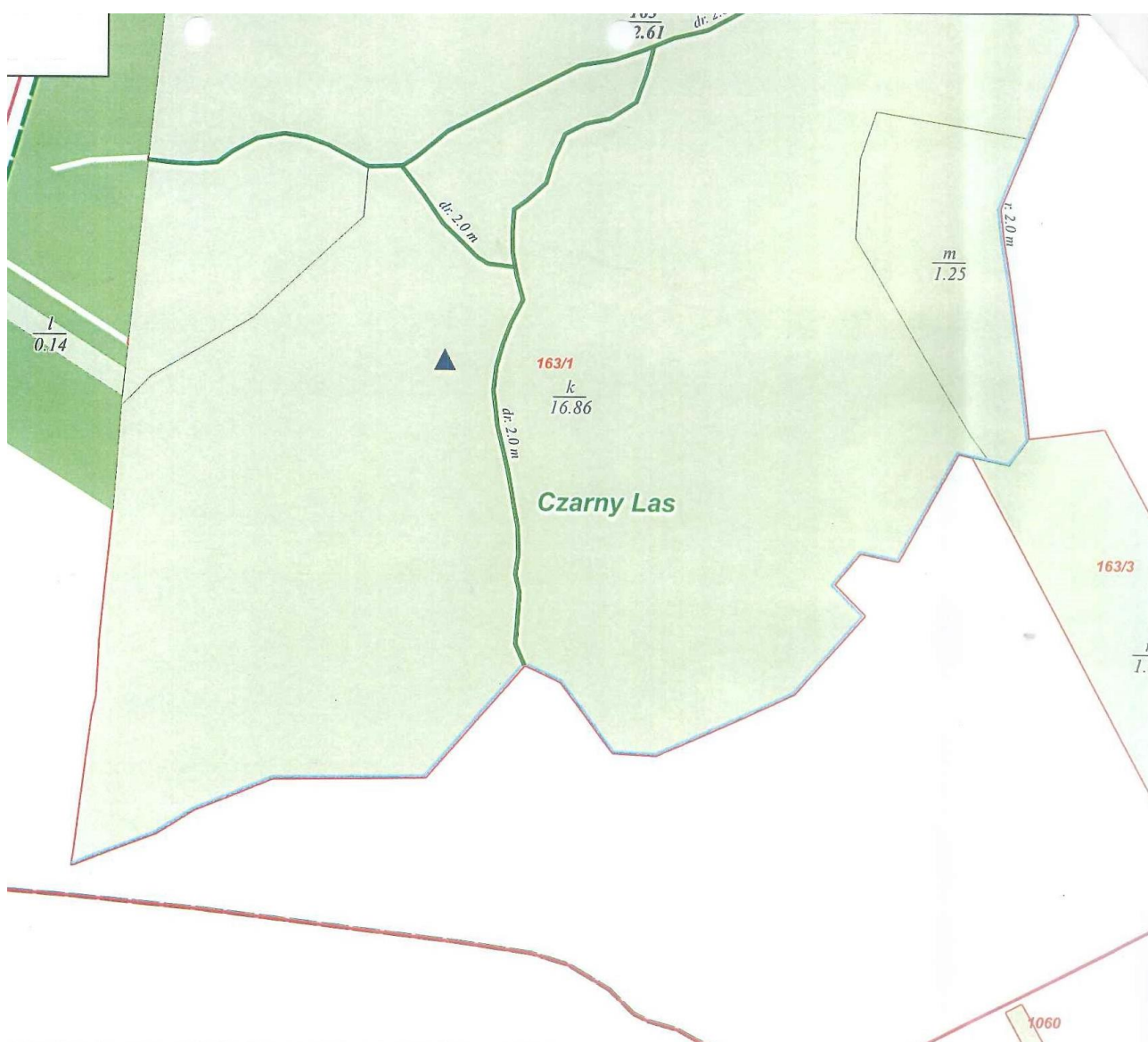
L.p.	Objekt poddany ochronie		Nazwa pomnika przyrody	Wymiary		Położenie nr obrębu geod., nr działki ew., nr załącznika określającego mapę przedstawiającą położenie pomnika przyrody
			nazwa gat. po., nazwa gat. łac., nazwa własna	wysokość (m)	Obwód pnia (cm), mierzona na wys. 1,3 m	
1.	drzewo		Buk Pospolity <i>Fagus sylvatica</i> „Zygmunt”	28	402	obręb 33 dz. ew. nr 163/1 załącznik nr 3
2.	drzewo		modrzew europejski <i>(Larix decidua)</i>	31	370	obręb 25 dz. ew. nr 44/2428 załącznik nr 4
3.	grupa drzew	1.	dąb szypułkowy <i>Quercus robur</i>	22,80	303	obręb 8 dz. ew. nr 150/1202 załącznik nr 5
		2.	dąb szypułkowy <i>Quercus robur</i>	23,8	333	obręb 8 dz. ew. nr 150/1202 załącznik nr 5
		3.	dąb szypułkowy <i>Quercus robur</i>	21,50	340	obręb 8 dz. ew. nr 150/1202 załącznik nr 5

Załącznik Nr 2 do Uchwały nr **XXXI/190/2020**
Rady Miejskiej w Stąporkowie
z dnia **24 lipca 2020 r.**

L.p.	Obiekt poddany ochronie	Nazwa pomnika przyrody nazwa gat. po., nazwa gat. łac., nazwa własna	Współrzędne geograficzne
1.	drzewo	Buk Pospolity <i>Fagus sylvatica</i> „Zygmunt”	51° 10'54.93''N 20° 34'18.82''E
2.	drzewo	modrzew europejski <i>(Larix decidua)</i>	51° 10'53.6''N 20° 41'11.9''E
3.	grupa drzew	1. dąb szypułkowy <i>Quercus robur</i>	51° 06'00.87''N 20° 30'56.60''E
		2. dąb szypułkowy <i>Quercus robur</i>	51° 06'00.85''N 20° 30'56.46''E
		3. dąb szypułkowy <i>Quercus robur</i>	51° 06'00.91''N 20° 30'57.17''E

Załącznik Nr 3 do Uchwały nr **XXXI/190/2020**
Rady Miejskiej w Stąporkowie
z dnia **24 lipca 2020 r.**

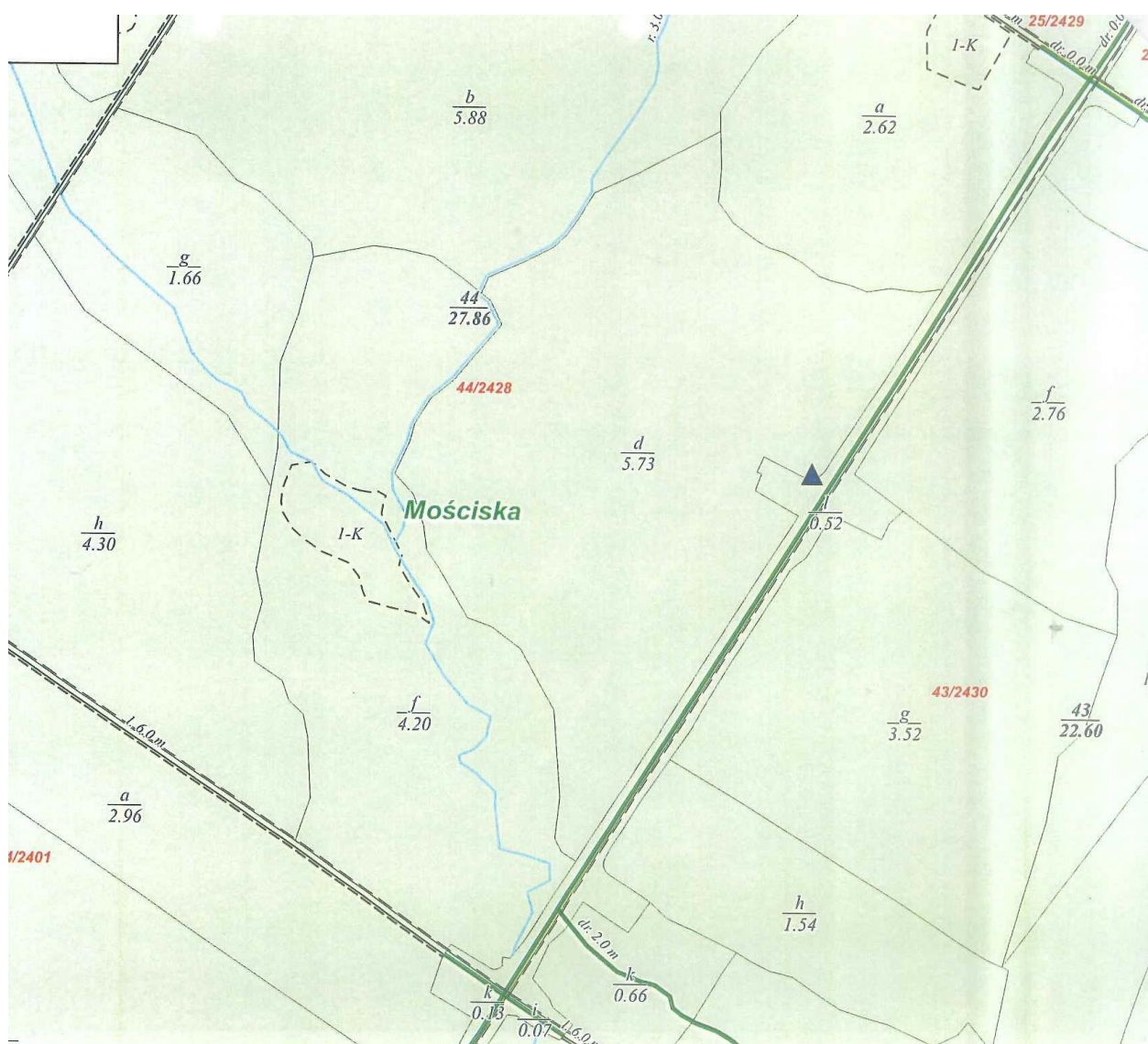
Położenie pomnika przyrody:
obręb 33
dz. ew. nr 163/1



 Buk Pospolity „Zygmunt” - pomnik przyrody

Załącznik Nr 4 do Uchwały nr **XXXI/190/2020**
Rady Miejskiej w Stąporkowie
z dnia **24 lipca 2020 r.**

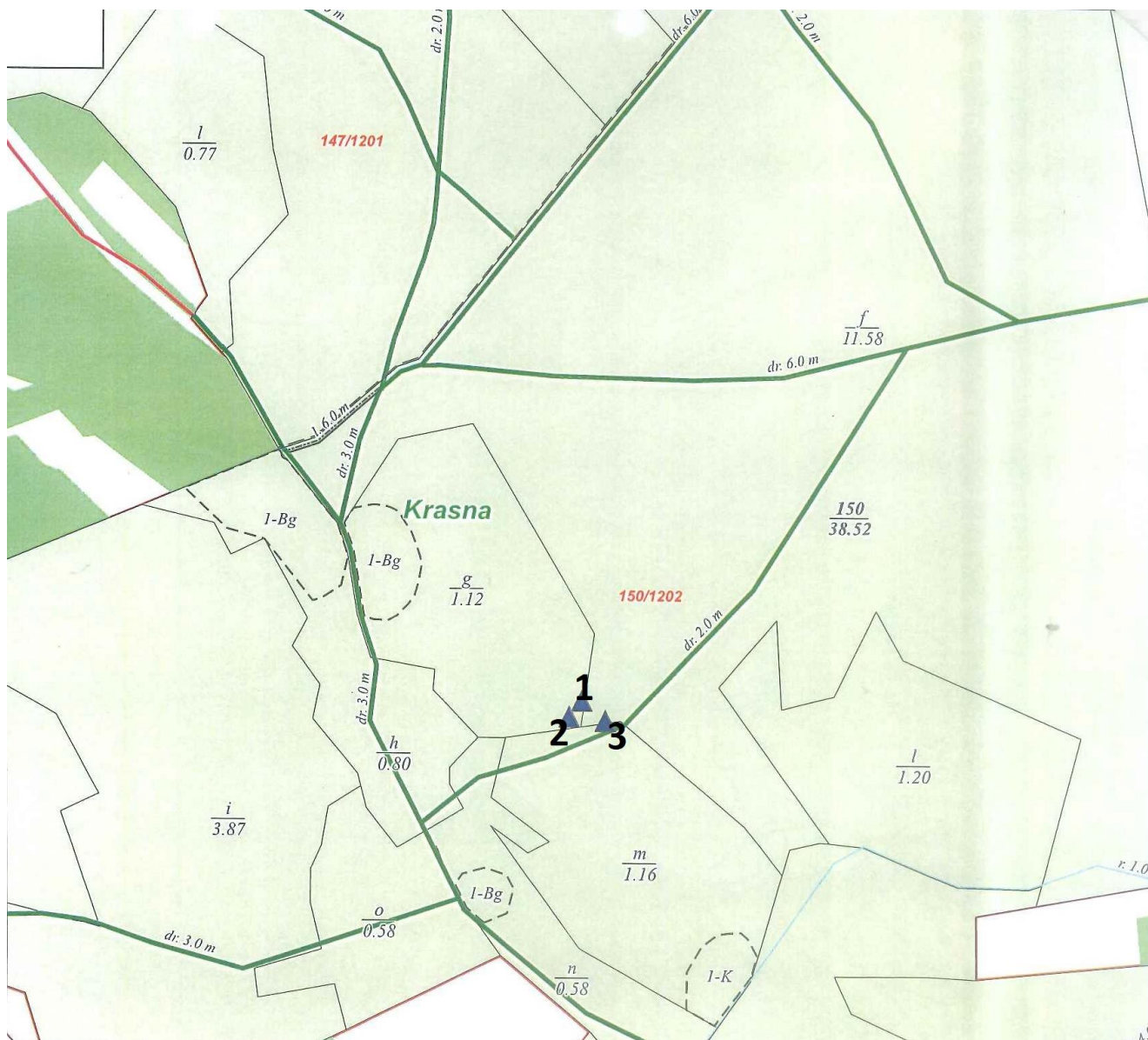
Położenie pomnika przyrody:
obręb 25
dz. ew. nr 44/2428



▲ modrzew europejski - pomnik przyrody

Załącznik Nr 5 do Uchwały nr XXXI/190/2020
Rady Miejskiej w Stąporkowie
z dnia 24 lipca 2020 r.

Położenie pomnika przyrody:
obręb 8
dz. ew. nr 150/1202



▲ - Pomnik przyrody – grupa drzew