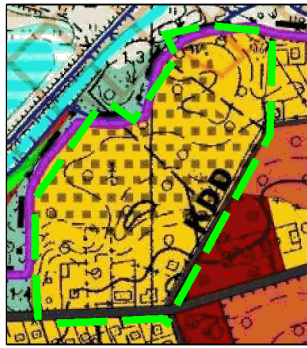


Miejscowy plan zagospodarowania przestrzennego dla części terenu sołectwa Czarniecka Góra - „Poręba”

Rysunek planu, zał. nr 1 do Uchwały Nr .../.../...
Rady Miejskiej w Stąporkowie z dnia ... 2019 r.

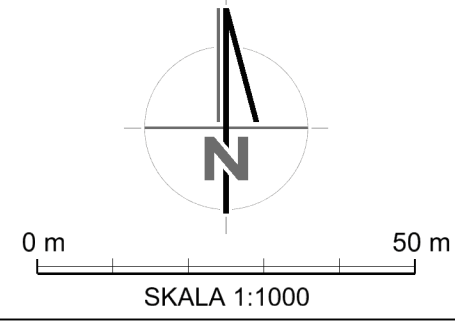
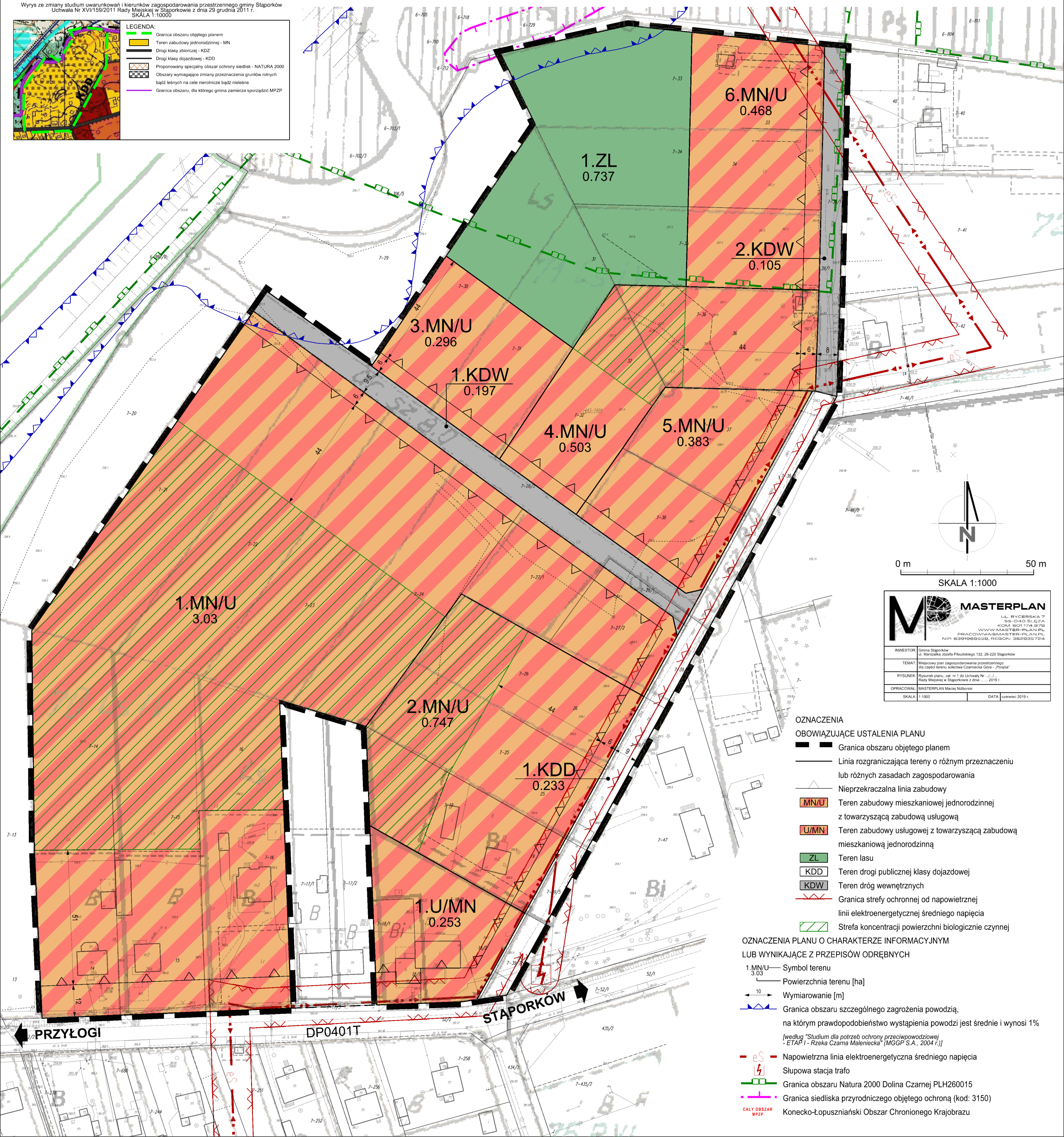


Wyrus ze zmiany studium uwarunkowań i kierunków zagospodarowania przestrzennego gminy Stąporków
Uchwała Nr XVI/159/2011 Rady Miejskiej w Stąporkowie z dnia 29 grudnia 2011 r.
SKALA 1:10000



LEGENDA:

- Granica obszaru objętego planem
- Teren zabudowy jednorodzinnej - MN
- Drogi klasy zbiorczej - KDD
- Drogi klasy dojazdowej - KDW
- Proponowany specjalny obszar ochrony siedlisk - NATURA 2000
- Obszary wymagające zmiany przeznaczenia gruntów rolnych bądź leśnych na cele nierolnicze bądź nieleśne
- Granica obszaru, dla którego gmina zamierza sporządzić MPZP



MP	MASTERPLAN
	UL. RYCERSKA 7 55-040 ŚLĘZA KOD: 501 174 87/9 WWW.MASTER-PLAN.PL BIURO@MASTER-PLAN.PL NIP: 639060550, REGON: 362035724
INWESTOR:	Gmina Stąporków ul. Marszałka Józefa Piłsudskiego 132, 26-220 Stąporków
TEMAT:	Miejscowy plan zagospodarowania przestrzennego dla części terenu sołectwa Czarniecka Góra - „Poręba”
RYSunEK:	Rysunek planu, zał. nr 1 do Uchwały Nr .../.../... Rady Miejskiej w Stąporkowie z dnia ... 2019 r.
OPRACOWAŁ:	MASTERPLAN Maciej Nóborski
SKALA:	1:1000
DATA:	czerwiec 2019 r.

- OZNACZENIA**
- OBOwIAZUJĄCE USTALENIA PLANU**
- Granica obszaru objętego planem
 - Linia rozgraniczająca tereny o różnym przeznaczeniu lub różnych zasadach zagospodarowania
 - Nieprzekraczalna linia zabudowy
 - MN/U Teren zabudowy mieszkaniowej jednorodzinnej z towarzyszącą zabudową usługową
 - U/MN Teren zabudowy usługowej z towarzyszącą zabudową mieszkaniową jednorodziną
 - ZL Teren lasu
 - KDD Teren drogi publicznej klasy dojazdowej
 - KDW Teren dróg wewnętrznych
 - Granica strefy ochronnej od napowietrznej linii elektroenergetycznej średniego napięcia
 - Strefa koncentracji powierzchni biologicznie czynnej
- OZNACZENIA PLANU O CHARAKTERZE INFORMACYJNYM LUB WYNIKAJĄCE Z PRZEPISÓW ODREBNYCH**
- 1.MN/U 3.03 Symbol terenu
 - Powierzchnia terenu [ha]
 - 10 Wymiarowanie [m]
 - Granica obszaru szczególnego zagrożenia powodzią, na którym prawdopodobieństwo wystąpienia powodzi jest średnie i wynosi 1%
[według "Studium dla potrzeb ochrony przeciwpowodziowej - ETAP I - Rzeka Czarna Maleńska" (MGPP S.A., 2004 r.)]
 - eS Napowietrzna linia elektroenergetyczna średniego napięcia
 - Stupowa stacja trafo
 - Granica obszaru Natura 2000 Dolina Czarnej PLH260015
 - Granica siedliska przyrodniczego objętego ochroną (kod: 3150)
 - CAŁY OBSZAR MPZP Konecko-Łopuszniński Obszar Chronionego Krajobrazu

PRZYŁOGI

DP0401T

STĄPORKÓW